COMUNE DI SPELLO

DISCIPLINA DELL'ASSETTO TERRITORIALE
PARTE STRUTTURALE
(VIGENTE) STRALCI

VARIANTE STRUTTURALE PARZIALE AL VIGENTE P.R.G.
AI SENSI DELL'ART. 18 L.R. N. 11/2005

ARN	DIC.	RIV.	SCALA	FILE
NOVEMBRE 2011	0 0 2	00	1:1000	

REVISIONE	DATA	OGGETTO	VISATO	APPROVATO	ADOTTATO

PROGETTO	COLLABORATORI	GEOLOGO
ARCH. GIANLUCA MANILLI	GEOM. ELISABETTA CALISTI	DOTT. GEOL. ARISTEO PIETRO

IL SINDACO
DOTT. SANDRO VITALI

IL RESPONSABILE DELL'UFFICIO URBANISTICA
ING. GIANLUCA SPOLETINI

LEGENDA

LIMITE DEL TERRITORIO COMUNALE

MACROZONE A - AMBITI DELLA TUTELA E DELLA CONSERVAZIONE (ARTT.24-28 N.T.A.):

MACROZONE B - AMBITI DEL CONSOLIDAMENTO (ARTT.29-32 N.T.A.):

MACROZONE C - AMBITI DELLA TRASFORMAZIONE (ARTT.33-36 N.T.A.):

MACROZONE D - AMBITI DELLE ATTIVITA' PRODUTTIVE (ARTT.37-41 N.T.A.):

MDF

MACROZONE E - AREE AGRICOLE E BOSCATE (ARTT.42-53 N.T.A.):

AREA NATURALE PROTETTA DEL MONTE SUBASIO

AREE NATURALI PROTETTE DI INTERESSE LOCALE

AREE DI INTERESSE AMBIENTALE-PAESISTICO

AREE AGRICOLE DI INTERESSE STORICO-AMBIENTALE

AREE AGRICOLE PREGIATE

AREE DESTINATE AL CONSOLIDAMENTO DEGLI INSEDIAMENTI RURALI

MACROZONE F - SERVIZI DI INTERESSE GENERALE (ARTT.54-58 N.T.A.):

ATTREZZATURE PER ATTIVITA' DEI SERVIZI SOCIO ASSISTENZIALI

MACROZONE H - (ARTT.59-61 N.T.A.):

MACROZONE MR - (ART. 16 N.T.A.):

AREE DI RISPETTO

BENI CULTURALI PRESENTI NEL TERRITORIO (ART.21 N.T.A.):

CASTELLI, ROCCHE E TORRI DI AVVISTAMENTO

ABBAZIE, CONVENTI, PIEVI E SANTUARI

VILLE, CASALI, INSEDIAMENTI ISOLATI, MOLINI, ANNESSI RURALI DI PREGIO

VINCOLO DI RISPETTO CIMITERIALE

AMBITO PER LA DELOCALIZZAZIONE DELL'ANTENNA TELECOM

FERROVIA FOLIGNO-TERONTOLA

SUPERSTRADA

AREE A MAGGIOR RISCHIO PER FENOMENI DI INONDAZIONE INDIVIDUATE DAL PRINCIPALE VIABILITA' INTERCOMUNALE

PRINCIPALE VIABILITA' COMUNALE

BARRIERE A RUMORE

INFRASTRUTTURE STORICHE E PAESAGGISTICHE

FILARI DI ALBERI DI VALORE PAESAGGISTICO E AMBIENTALE

R4 — AREE R4 DEFINITE DALL'AUTORITA DI BACINO FIUME TEVERE

AREE CARATTERIZZATE DA FENOMENI FRANOSI ATTIVI O QUIESCENTI

AREE CARATTERIZZATE DA CONOIDI ATTIVE

STRALCIO 1 STRUTTURALE

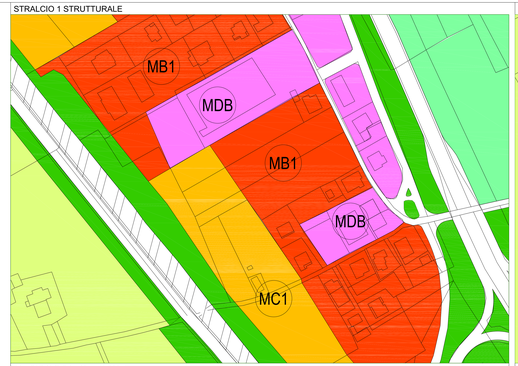

STRALCIO 2 STRUTTURALE

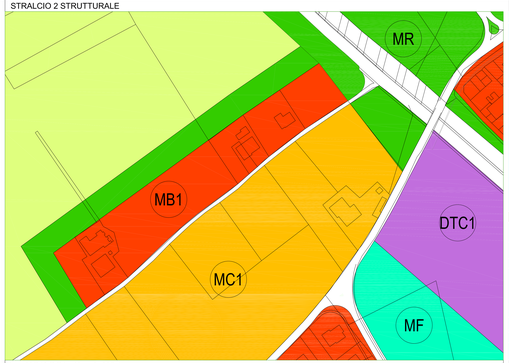

STRALCIO 3 STRUTTURALE

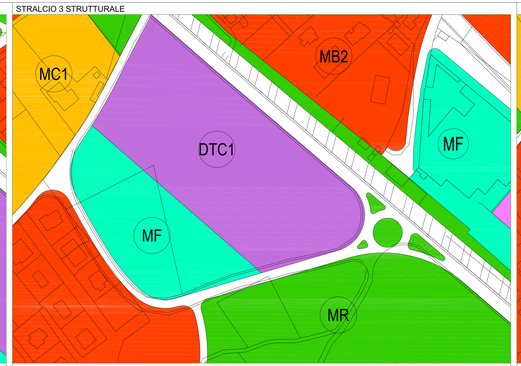

STRALCIO 4 STRUTTURALE

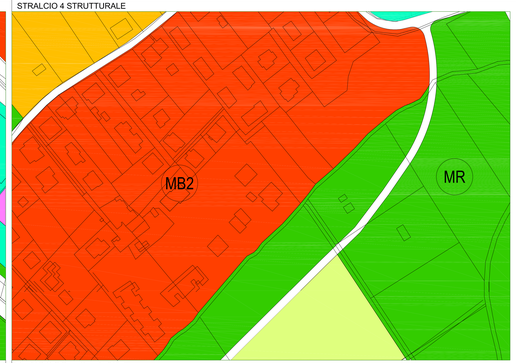

STRALCIO 5 STRUTTURALE

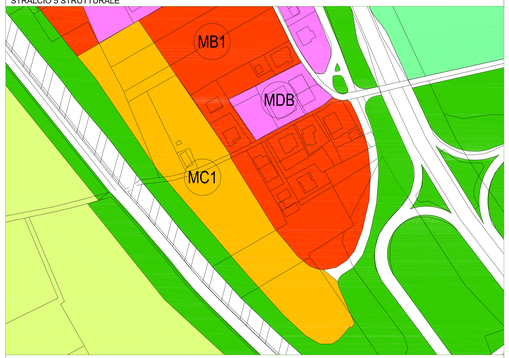

STRALCIO 6 STRUTTURALE

STRALCIO 7 STRUTTURALE

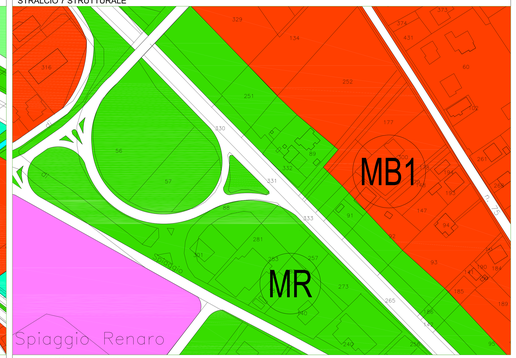

STRALCIO 8 STRUTTURALE

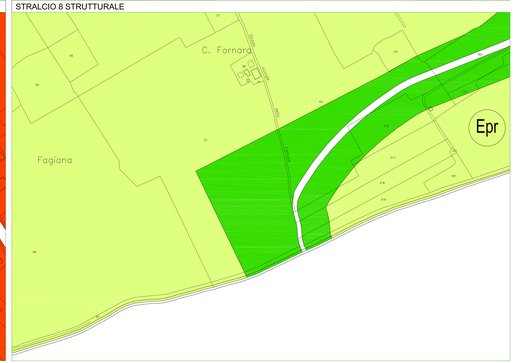

STRALCIO 9 STRUTTURALE

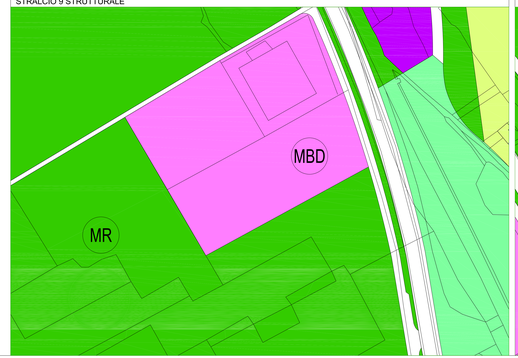

STRALCIO 10 STRUTTURALE

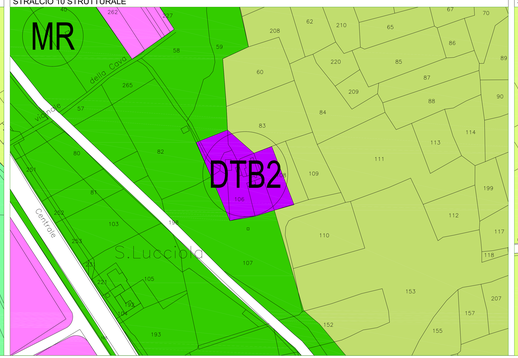
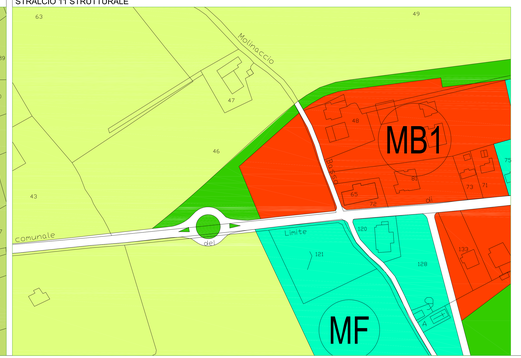
STRALCIO 11 STRUTTURALE