COMUNE DI SPELLO

DISCIPLINA DELL'ASSETTO TERRITORIALE
PARTE STRUTTURALE
(VARIANTE) STRALCI

VARIANTE STRUTTURALE PARZIALE AL VIGENTE P.R.G.
AI SENSI DELL'ART. 18 L.R. N. 11/2005

| ANNO | DOC. | REV. | SCALA | FILE |
|---|---|---|---|---|
| NOVEMBRE 2017 | 0 0 4 | 00 | 1:1000 | |

| REVISIONE | DATA | OGGETTO | REDATTO | APPROVATO | AUTORIZZATO |
|---|---|---|---|---|---|
| | | | | | |

| PROGETTISTI | COLLABORATORI | GEOLOGO |
|---|---|---|
| ARCH. GIANLUCA MAULI | GEOM. ELISABETTA CALESTI | DOTT. GEOL. ARISTEO PETRIO |

| IL SINDACO | IL RESPONSABILE DELL'UFFICIO URBANISTICA |
|---|---|
| DOTT. SANDRO VITALI | ING. GIANLUCA SPOLETINI |

## LEGENDA

LIMITE DEL TERRITORIO COMUNALE

MACROZONE A - AMBITI DELLA TUTELA E DELLA CONSERVAZIONE (ARTT.24-28 N.T.A.):

MACROZONE B - AMBITI DEL CONSOLIDAMENTO (ARTT.29-32 N.T.A.):

MACROZONE C - AMBITI DELLA TRASFORMAZIONE (ARTT.33-36 N.T.A.):

MACROZONE D - AMBITI DELLE ATTIVITA' PRODUTTIVE (ARTT.37-41 N.T.A.):

MDP

MACROZONE E - AREE AGRICOLE E BOSCATE (ARTT.42-53 N.T.A.):

AREA NATURALE PROTETTA DEL MONTE SUBASIO

AREE NATURALI PROTETTE DI INTERESSE LOCALE

AREE DI INTERESSE AMBIENTALE-PAESISTICO

AREE AGRICOLE DI INTERESSE STORICO-AMBIENTALE

AREE AGRICOLE PREGIATE

AREE DESTINATE AL CONSOLIDAMENTO DEGLI INSEDIAMENTI RURALI

MACROZONE F - SERVIZI DI INTERESSE GENERALE (ARTT.54-58 N.T.A.):

ATTREZZATURE PER ATTIVITA' DEI SERVIZI SOCIO ASSISTENZIALI

MACROZONE H - (ARTT.59-61 N.T.A.):

MACROZONE MR - (ART.16 N.T.A.):

AREE DI RISPETTO

BENI CULTURALI PRESENTI NEL TERRITORIO (ART.21 N.T.A.):

CASTELLI ROCCHE E TORRI DI AVVISTAMENTO

ABBAZIE, CONVENTI, PIEVI E SANTUARI

VILLE, CASALI, INSEDIAMENTI ISOLATI, MOLINI, ANNESSI RURALI DI PREGIO

VINCOLO DI RISPETTO CIMITERIALE

AMBITO PER LA DELOCALIZZAZIONE DELL'ANTENNA TELECOM

FERROVIA FOLIGNO-TERONTOLA

SUPERSTRADA

AREE A MAGGIOR RISCHIO PER FENOMENI DI INONDAZIONE INDIVIDUATE DAL PRINCIPALE VIABILITA' INTERCOMUNALE

PRINCIPALE VIABILITA' COMUNALE

BARRIERE A RUMORE

INFRASTRUTTURE STORICHE E PAESAGGISTICHE

FILARI DI ALBERI DI VALORE PAESAGGISTICO E AMBIENTALE

R4 AREE R4 DEFINITE DALL'AUTORITÀ DI BACINO FIUME TEVERE

AREE CARATTERIZZATE DA FENOMENI FRANOSI ATTIVI O QUIESCENTI

AREE CARATTERIZZATE DA CONOIDI ATTIVE

STRALCIO 1 STRUTTURALE

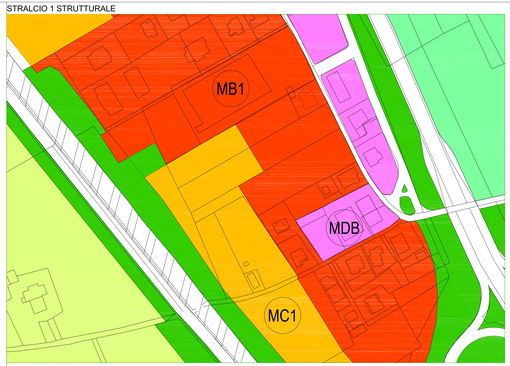


STRALCIO 2 STRUTTURALE

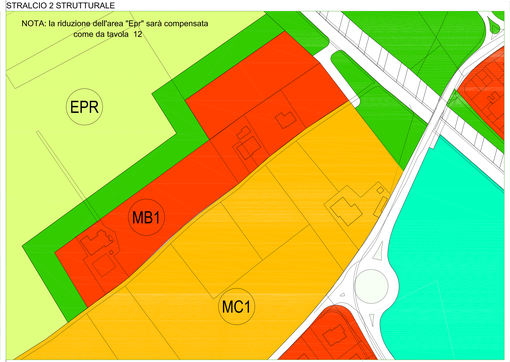


STRALCIO 3 STRUTTURALE

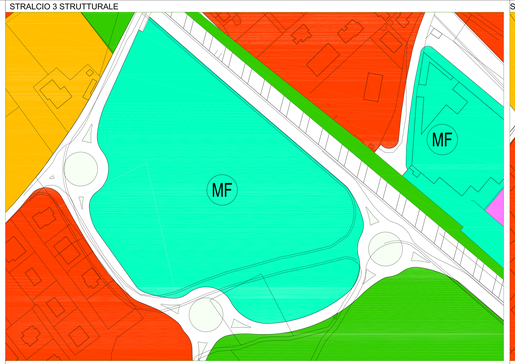


STRALCIO 4 STRUTTURALE

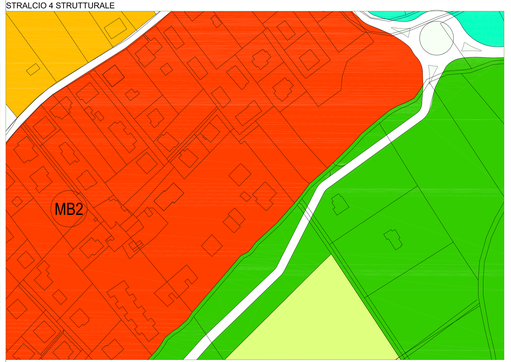


STRALCIO 5 STRUTTURALE

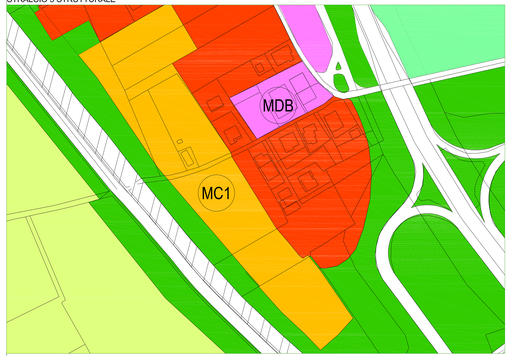


STRALCIO 6 STRUTTURALE

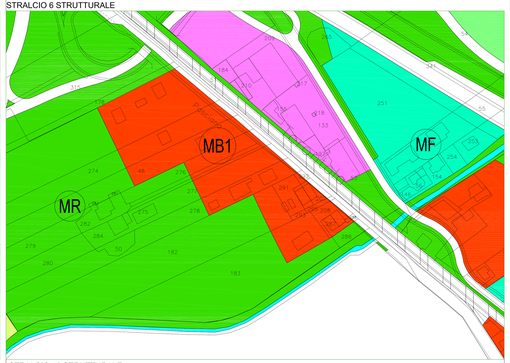


STRALCIO 7 STRUTTURALE

STRALCIO 8 STRUTTURALE

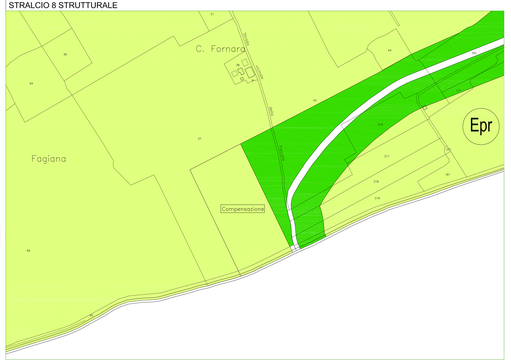


STRALCIO 9 STRUTTURALE

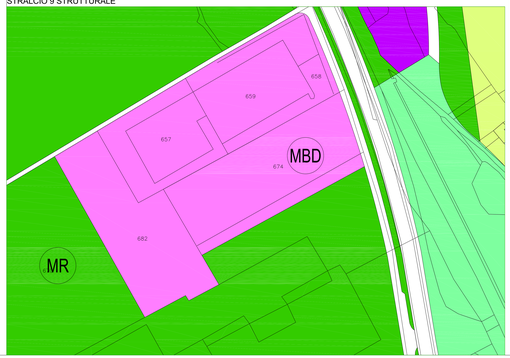


STRALCIO 10 STRUTTURALE

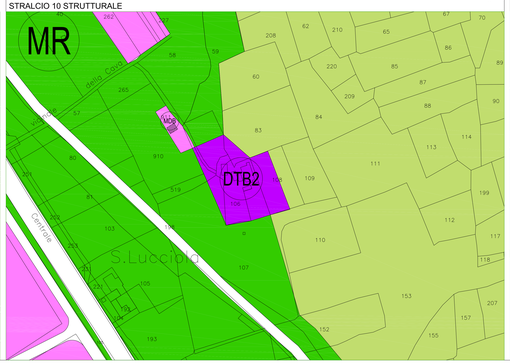

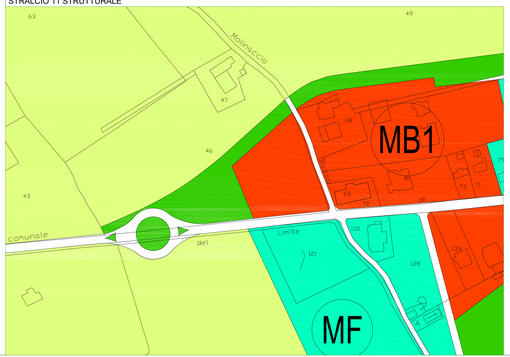
STRALCIO 11 STRUTTURALE